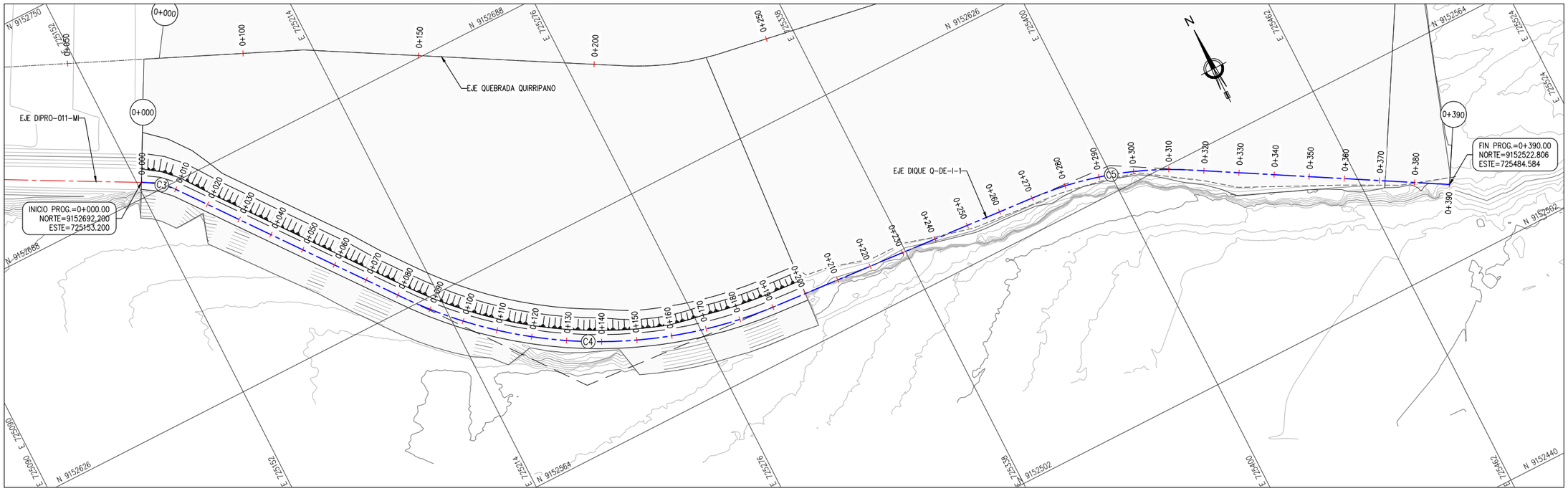

CUADRO DE COORDENADAS y ELEMENTOS DE CURVAS

CURVA	RADIO	DELTA	LONG. CURVA	TANG.	P.I	P.C	P.T	P.I NORTE	P.I ESTE
C3	25.00	024°17'34"	10.60	5.38	0+005.90	0+000.52	0+011.12	9152689.41	725158.41
C4	130.00	048°15'38"	109.50	58.23	0+139.67	0+081.44	0+190.94	9152583.24	725240.05
C5	100.00	025°59'32"	45.37	23.08	0+293.94	0+270.86	0+316.22	9152571.49	725400.85

PLANTA – DIQUE Q-DE-I-1
PROG. 0+000.00 – 0+390.00
ESC. 1/1250

LEYENDA PLANTA

	CURVAS DE NIVEL TERRENO NATURAL
	TALUD
	EJE Q. QUIRRIPANO
	EJE DIQUE PRINCIPAL
	EJE DIQUE SECUNDARIO

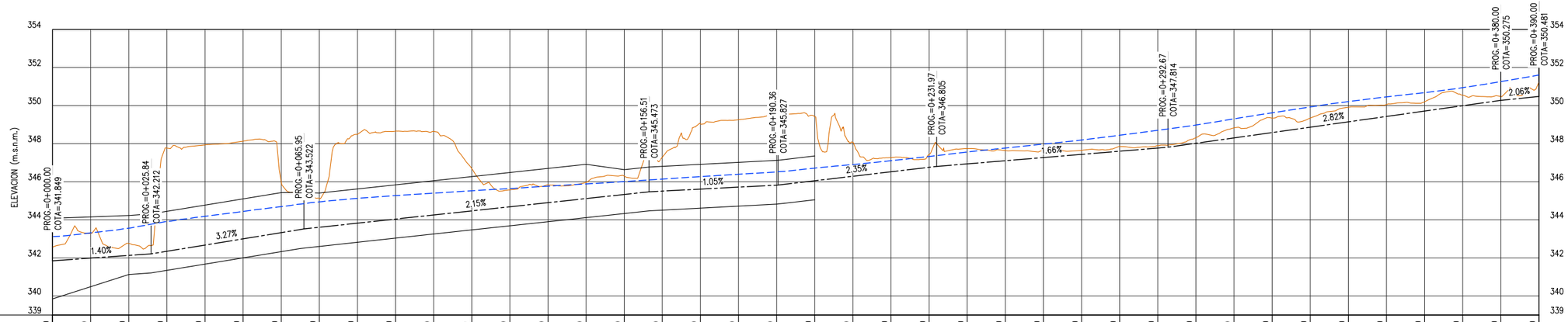

PROGRESIVA	COTA TERRENO (m.s.n.m.)	COTA CORONA (m.s.n.m.)	COTA DESCOLM. (m.s.n.m.)	COTA CIMENT. UÑA (m.s.n.m.)	ALTURA DIQUE (m)	PROFUNDIDAD UÑA (m)
0+000	342.57	344.08	341.85	339.85	2.23	2.00
0+010	343.29	344.16	341.99	340.49	2.17	1.50
0+020	342.76	344.23	342.13	341.13	2.10	1.00
0+030	347.77	344.45	342.35	341.35	2.10	1.00
0+040	347.94	344.77	342.67	341.67	2.10	1.00
0+050	348.13	345.10	343.00	342.00	2.10	1.00
0+060	346.04	345.43	343.33	342.33	2.10	1.00
0+070	345.14	345.41	343.61	342.60	1.80	1.01
0+080	348.49	345.62	343.82	342.82	1.80	1.00
0+090	348.65	345.84	344.04	343.04	1.80	1.00
0+100	348.64	346.06	344.26	343.26	1.80	1.00
0+110	346.68	346.27	344.47	343.47	1.80	1.00
0+120	345.58	346.49	344.69	343.69	1.80	1.00
0+130	345.83	346.70	344.90	343.90	1.80	1.00
0+140	345.96	346.92	345.12	344.12	1.80	1.00
0+150	346.30	346.63	345.33	344.33	1.30	1.00
0+160	347.29	346.81	345.51	344.51	1.30	1.00
0+170	349.04	346.91	345.61	344.61	1.30	1.00
0+180	349.26	347.02	345.72	344.72	1.30	1.00
0+190	349.55	347.12	345.82	344.82	1.30	1.00
0+200	349.42	347.35	346.05		1.30	
0+210	348.07		346.29			
0+220	347.28		346.52			
0+230	347.43		346.76			
0+240	347.74		346.94			
0+250	347.64		347.10			
0+260	347.64		347.27			
0+270	347.64		347.44			
0+280	347.85		347.60			
0+290	347.89		347.77			
0+300	348.31		348.02			
0+310	348.83		348.30			
0+320	349.34		348.58			
0+330	349.34		348.87			
0+340	349.92		349.15			
0+350	350.06		349.43			
0+360	350.20		349.71			
0+370	350.55		349.99			
0+380	350.48		350.27			
0+390	351.23		350.48			

PERFIL LONGITUDINAL – DIQUE Q-DE-I-1
PROG. 0+000.00 – 0+390.00
ESC. H:1/1250 V:1/250

LEYENDA PERFIL

	COTA TERRENO
	COTA CORONA
	COTA DESCOLMATACIÓN
	COTA DE AGUA
	COTA PROFUNDIDAD UÑA

REFERENCIAS:
VER PLANO 400195-OHL001-651-XX-DR-CV-000032@038 (SECCIONES TRANSVERSALES)
VER PLANO 400195-OHL001-651-XX-DR-CV-000004 (SECCIONES TÍPICAS)

RECONSTRUCCIÓN CON CAMBIOS
REVISIÓN DE DOCUMENTOS TÉCNICOS
A- ACEPTADO
B- ACEPTADO CON COMENTARIOS
C- RECHAZADO
FIRMA FECHA

UBICACIÓN

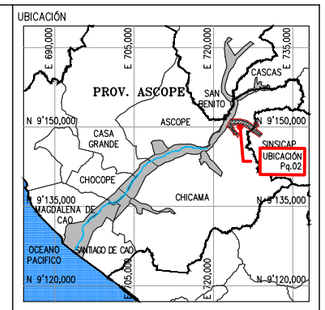

ESCALA GRAFICA
0 5.0 10.0 15.0 20.0 25.0m
1:500-A1 1:1000-A3

LEYENDA
SISTEMA DE PROYECCIÓN:
UNIVERSAL TRANSVERSAL MERCATOR (UTM) , ZONA 17 SUR
DATUM : SISTEMA GEODESICO MUNDIAL (WGS 84)
FUENTE : EQUIPO TÉCNICO

REV Nº	FECHA	DESCRIPCION DE LA REVISION	REV.	DIR.
R00	08.2023	EMITIDO REV. Y COMENTARIO	J.O.	R.E.

	FECHA	FIRMA
DISEÑO : ALBERTO PRIETO	15.08.2023	Alberto Prieto T. Ing. Caminos, Canales y Puertos CIP 2791-1
DIBUJO : ROGER ROSILLO	15.08.2023	Roger Rosillo L. Tecnico CAD
REVISION : ALBERTO PRIETO	15.08.2023	Alberto Prieto T. Ing. Caminos, Canales y Puertos CIP 2791-1
APROBACION : ING. JOSE LUIS OBLITAS	15.08.2023	
DIRECTOR DE PROYECTO : ING. RICARDO A. ECHEGARAY N.	15.08.2023	

OHLA Perú
inypsa
PERÚ Presidencia del Consejo de Ministros
RECONSTRUCCIÓN CON CAMBIOS

SOLUCIONES INTEGRALES
ENTREGA DE LAS DEFENSAS
RIBEREÑAS RÍO CHICAMA
Y RÍO VIRÚ (PAQUETE 9R-06)
PROYECTO 4 - CUI 2509625
PAQUETE 02 - QUEBRADA PAMPA HERMOSA QUIRRIPANO / PAMPAS DE JAGUEY

PLANO
DIQUE Q-DE-I-1
PLANTA Y PERFIL LONGITUDINAL
1 DE 1

ESPECIALIDAD :
CIVIL

USO :
651-DIQUES TRANSVERSALES-2

ZONA :
CHICAMA-ASCOPE-LA LIBERTAD

ESCALA :	FECHA :	REV :
INDICADA	15.08.2023	R00

CODIGO DEL PLANO :
400195-OHL001-651-XX-DR-CV-000031